
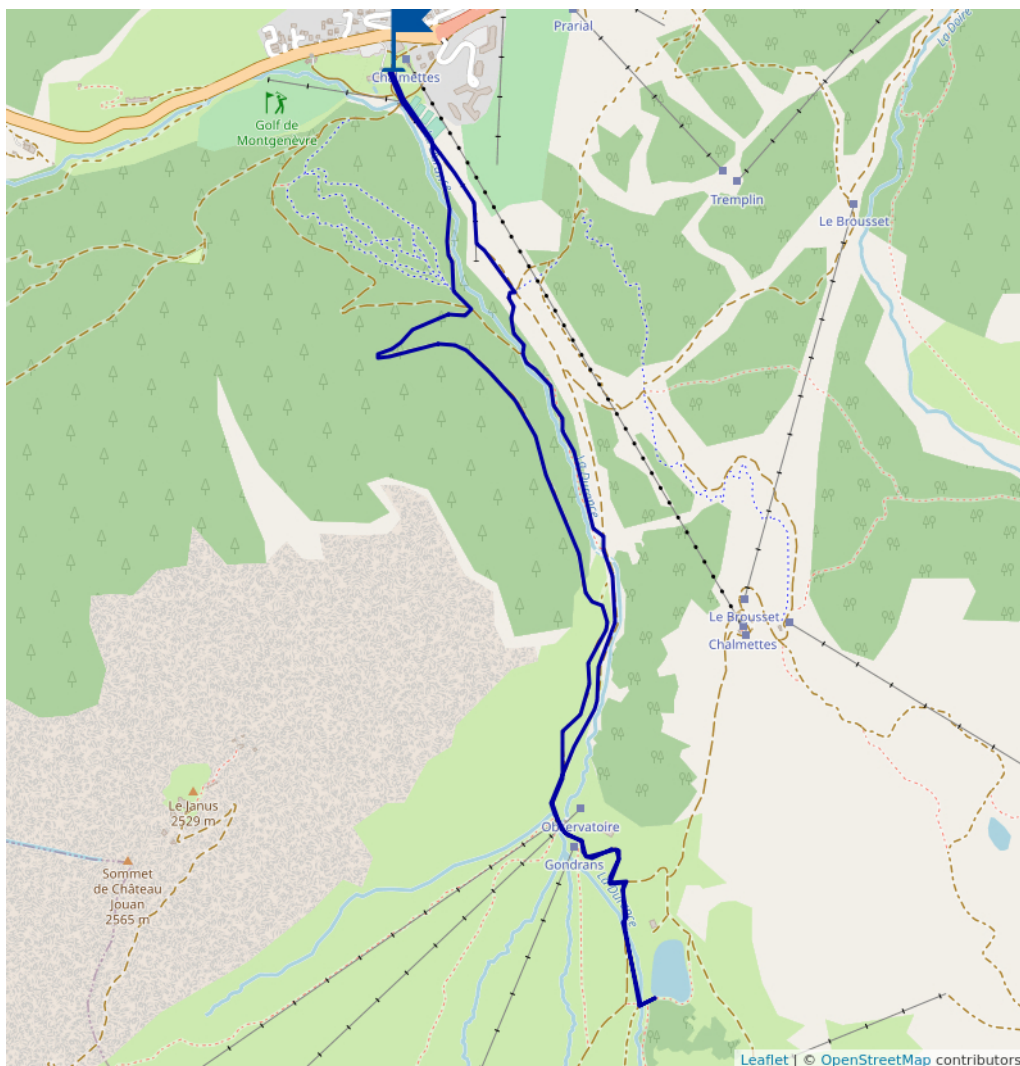


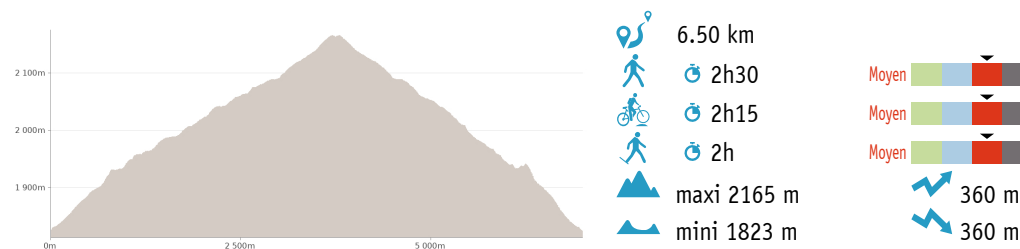
Balades et randonnées de Montgenèvre

- Le lac des Anges

Proposé par :
Office de Tourisme de Montgenèvre
 "Ce PDF a été généré à partir de Cirkwi, la plateforme de partage
 d'activités touristiques qui vous fait voyager"
www.cirkwi.com/circuit/100690



Office de Tourisme de Montgenèvre



D'abord en sous-bois, vous rejoignez une piste forestière pour gagner les prés des Gondrans et le lac des Anges. Le retour se fait le long d'un sentier agréable longeant la Durance.

Vous pourrez profiter depuis le lac d'une belle vue sur le Mont Chaberton et apprendre sur les roches vous environnant grâce aux panneaux géologiques présents à l'entrée du lac.

Point culminant : 2161 m (Lac des Anges)



Contact : Téléphone : +33 (0)4 92 21 52 52 Email : accueil@montgenevre.com Site web : <https://montgenevre.com/>

Plus d'informations : <https://base.apidae-tourisme.com/objet-touristique/4979271/>

Numéro d'urgence : En cas d'urgence contactez le 112

