

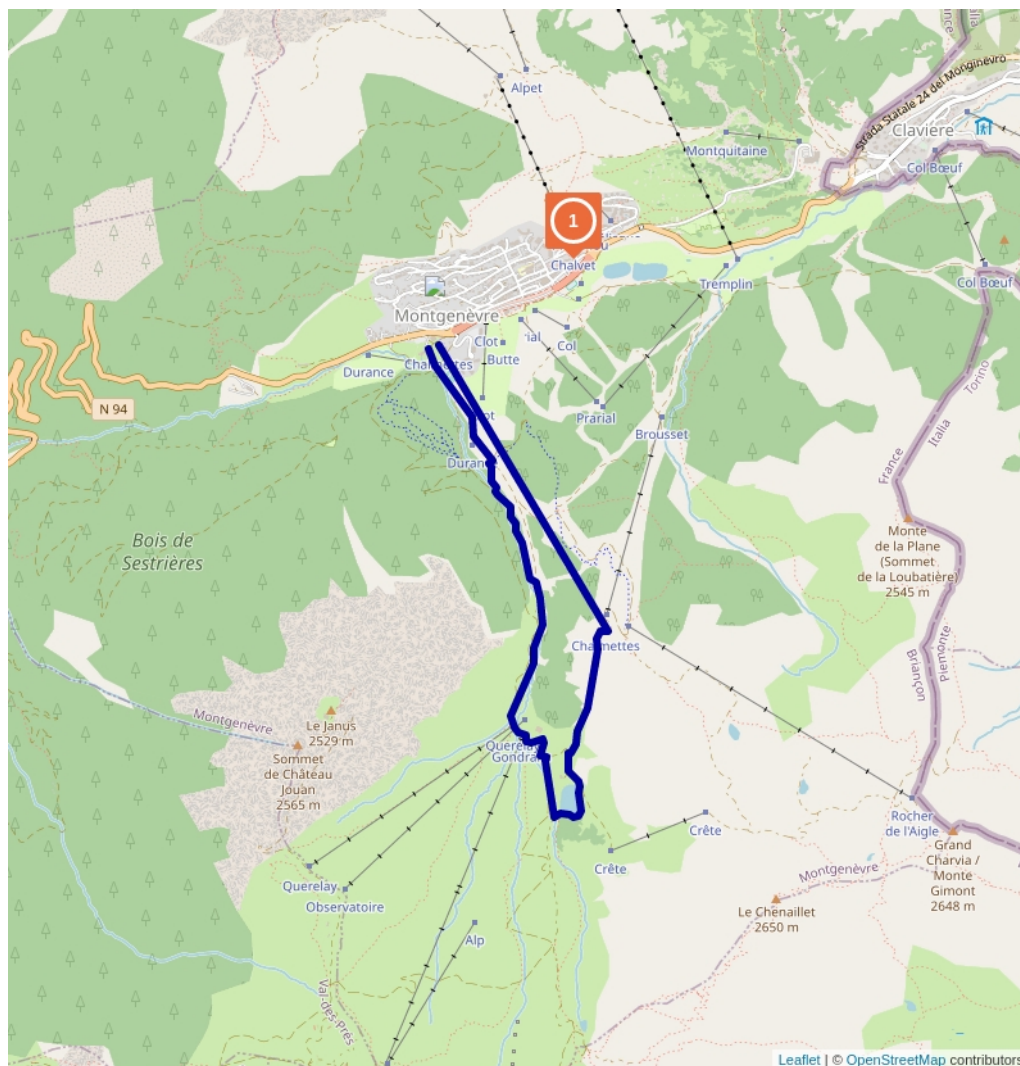
Randonnée - Le lac des Anges par le Télémix des Chalmettes

Proposé par :

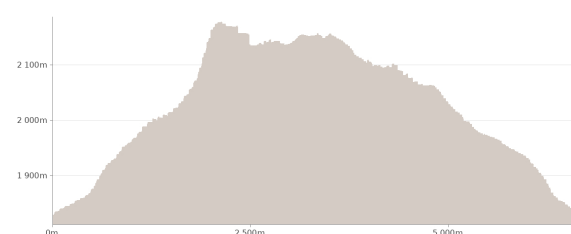
Office de Tourisme de Montgenèvre

"Ce PDF a été généré à partir de Cirkwi, la plateforme de partage d'activités touristiques qui vous fait voyager"



www.cirkwi.com/circuit/100693



Office de Tourisme de Montgenèvre



 4.00 km
 1h30
 maxi 2177 m
 mini 1822 m

 40 m
 420 m

Du haut du télémix des Chalmettes, vous descendrez tranquillement jusqu'au lac d'altitude des Anges avant de rejoindre les bords de la Durance.

Vous pourrez profiter depuis le lac d'une belle vue sur le Mont Chaberton et apprendre sur les roches vous environnant grâce aux panneaux géologiques présents à l'entrée du lac.

Point culminant : 2200 m (Haut du Télémix des Chalmettes)

Type d'itinéraire : boucle

Ce circuit est composé de
1 point d'intérêt

Cet itinéraire vous est fourni à titre indicatif. Cirkwi ne certifie pas la fiabilité des informations contenues dans les textes, cartes ou photos de cet itinéraire. Retrouvez plus d'infos sur www.cirkwi.com



Mise à jour le 21/06/22 par Office de Tourisme de Montgenèvre et généré par www.cirkwi.com

Distance : 4 km
Durée : 1h 20 (+ 10 min TMX)
Dénivelé + : 40 m
Dénivelé - : 420 m

ITINÉRAIRE

1. Empruntez le télémix des Chalmettes
2. A l'arrivée, tournez à droite et suivez la piste qui descend vers la plaine des Gondrans.
3. Au premier croisement, tournez à gauche en direction du chalet et du lac et montez la petite pente pour atteindre le lac. Faites-en le tour à moitié pour vous rendre au géodrome.
4. Depuis le géodrome, tournez à droite sur un sentier qui descend en direction de Montgenèvre. Au croisement prenez à gauche pour rejoindre le télésiège des Gondrans.
5. Passez le télésiège et empruntez la piste VTT La Durance qui descend sur votre droite. La piste est large, mais restez tout de même bien en bord de piste pour éviter tout accident avec un cycliste. Un sentier part sur la droite et enjambe le cours d'eau de la Durance qui n'est encore qu'un ruisseau, ne le prenez pas. Continuez tout droit.
6. Vous allez traverser la Durance sans vous en rendre compte (elle passe sous terre). Au croisement successif, quittez la piste VTT et tournez à gauche sur le sentier (direction pont de la Durance). Longez la Durance.
7. Vous rejoignez une piste, tournez à droite et remontez la piste jusqu'aux filets (en restant sur les bords car vous partagez la piste avec des VTTistes).
8. Aux filets, tournez à gauche par le passage spécial piétons pour vous retrouver de l'autre côté des filets. Suivez le sentier sur votre gauche qui descend tranquillement jusqu'au pont de la Durance (n'entrez pas sur le golf qui s'étend sur votre droite). Du pont, redescendez sur le parking des Chalmettes.

Période d'ouverture : Du 25/06 au 03/07, tous les samedis et dimanches de 9h30 à 16h30. Du 04/07 au 31/08, tous les jours de 9h30 à 16h30.

Contact : Téléphone : 04 92 21 52 52 Email : accueil@montgenevre.com Site web : <https://montgenevre.com/> Facebook : <https://www.facebook.com/MontgenevreOfficiel/>

Compléments de localisation : Départ du TMX des Chalmettes à côté du Centre Balnéo & Spa Durancia.

1

Route d'Italie 05100 MONTGENÈVRE

Evènements divers

Randonnée découverte en famille de la France à l'Italie

Accompagner d'un guide aller à la découverte de la nature franco-italienne. Cette balade est familiale et elle à très peu de dénivelé. Jeremy sera vous faire partager tout au long de cette balade ses connaissances de la faune et de la flore.



Office de Tourisme de Montgenèvre




Office de Tourisme de Montgenèvre

Contact : Téléphone : 04 92 21 52 52 Email : accueil@montgenevre.com Site web : <https://montgenevre.com/> Facebook : <https://www.facebook.com/MontgenevreOfficiel/>
Période d'ouverture : Lundi 11 juillet 2022 de 14h à 17h. Lundi 25 juillet 2022 de 14h à 17h. Lundi 8 août 2022 de 14h à 17h. Lundi 22 août 2022 de 14h à 17h.



Office de Tourisme de Montgenèvre



Office de Tourisme de Montgenèvre

